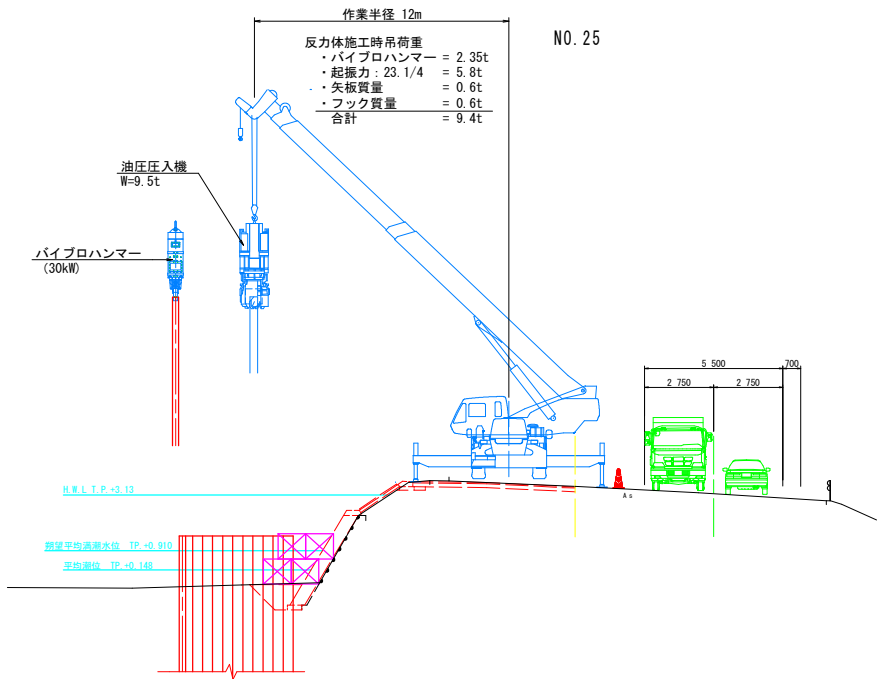
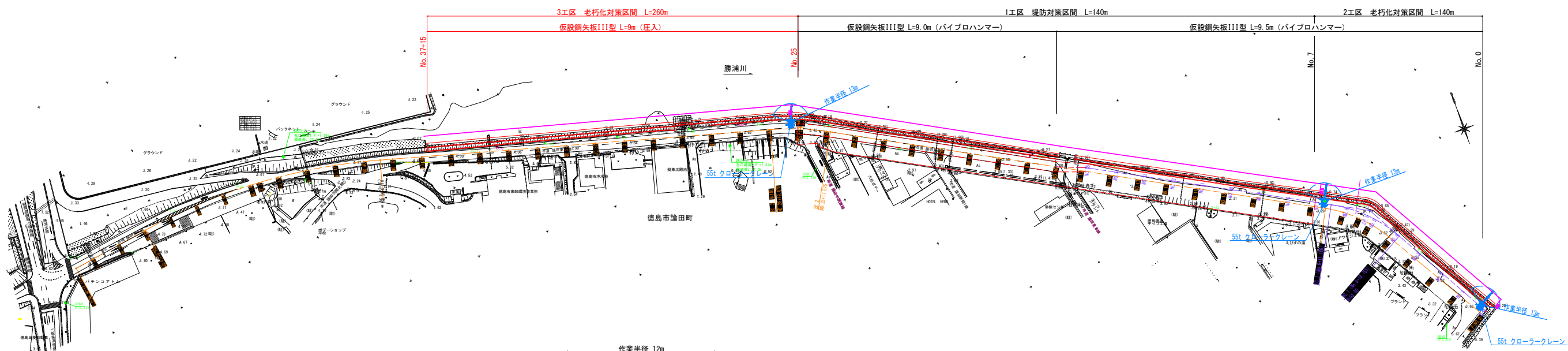
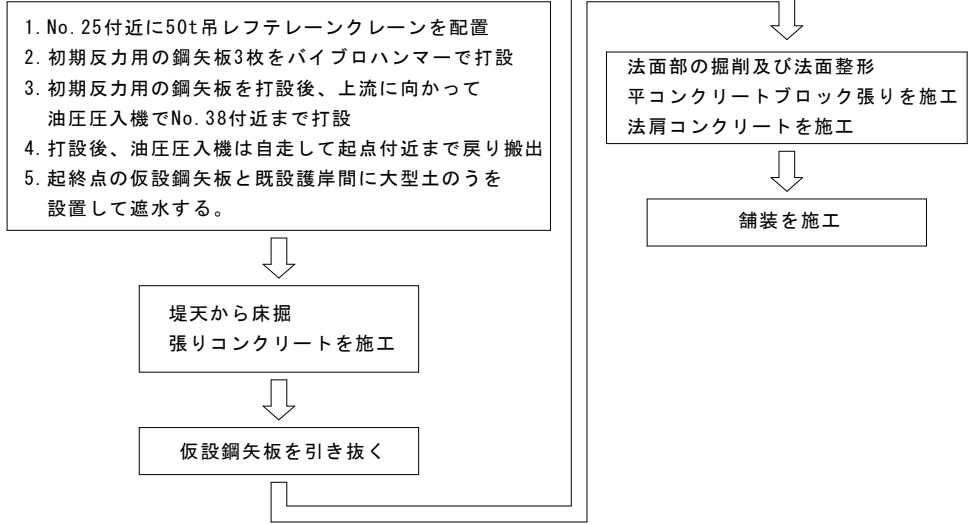


施工要領図（参考図）

仮設平面図 S=1:1500



3工区 老朽化対策区間



【参考図面】			
工 事 名	R7徳土 勝浦川 徳・諭田 堤防補強工事		
路線名等	勝 浦 川		
工事箇所	徳島市諭田町中間地		
図 面 名	施工要領図（参考図）		
縮 尺	図 示	図面番号	/
会 社 名			
事業所名	徳島県東部県土整備局 徳島庁舎		